LEGENDA:

- R19 Velocidade Máxima Permitida
- R1 Parada obrigatória - L=0,413
- R7 Proibido ultrapassar - Ø 0,80
- R2a Curva a Esquerda - L=0,80
- R2b Curva a Direita - L=0,80
- A5a Curva em "S" a Esquerda - L=0,80
- A5b Curva em "S" a Direita - L=0,80
- A1a Curva Acentuada à Esquerda - L=0,80
- A1b Curva Acentuada à Direita - L=0,80
- A13b Confluência a Esquerda - L=0,80
- A10a Entroncamento Oblíquo à Esquerda - L=0,80
- A18 Saliência ou Lombada - L=0,80
- A33a Área Escolar - L=0,80
- Placa Indicativa Vertical - Suporte Duplo

DETALHE PARA LOCAÇÃO DE PLACAS

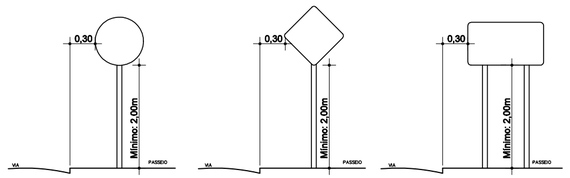

DETALHE FAIXA ZEBRADA

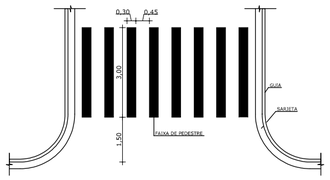

DETALHE 002 DETALHE DE FAIXA DE PEDESTRE ZEBRADA
Tinta: EXTRUDADO
Cor: BRANCA

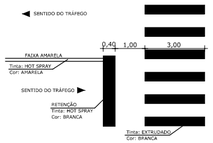

DETALHE 004 DETALHE DE SINALIZAÇÃO COMPLEMENTAR

DETALHE 02

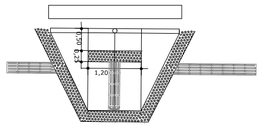

DETALHE PARA SINALIZAÇÃO HORIZONTAL

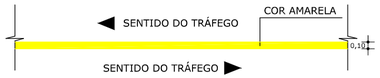

DETALHE D01 0 DETALHE DE LINHA SIMPLES AMARELA
Tinta: HOT SPRAY
Cor: AMARELA

DETALHE 01

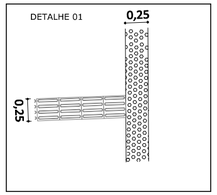

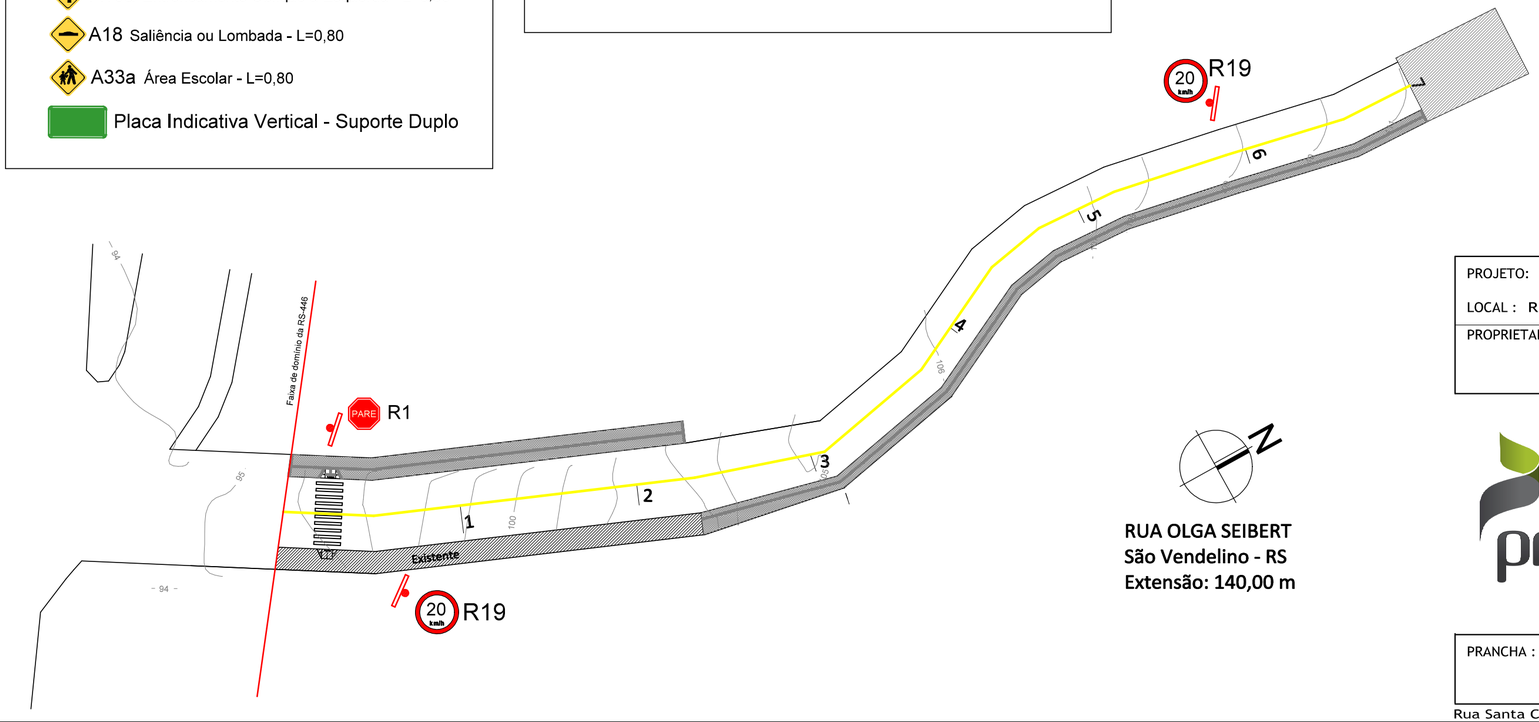

RUA OLGA SEIBERT
São Vendelino - RS
Extensão: 140,00 m

PROJETO: PAVIMENTAÇÃO ASFÁLTICA - RUA OLGA SEIBERT	AREA : 961,45 m²
LOCAL : Rua Olga Seibert, São Vendelino - RS	ESCALA : 1/500
PROPRIETARIO :	DATA : maio/16
PREFEITURA MUNICIPAL DE SÃO VENDELINO	DESENHO : -

PROJETO E EXECUÇÃO

projeplan imóveis

ROBERT M. RAUBER
Eng.º Civil - Crea RS 114113

PRANCHA : SINALIZAÇÃO 05

Rua Santa Catarina, 114 Centro Feliz/RS Fone: (51) 3637 1415 e-mail: arqrauber@yahoo.com.br