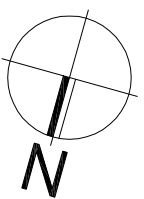
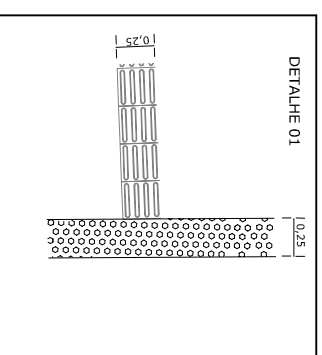
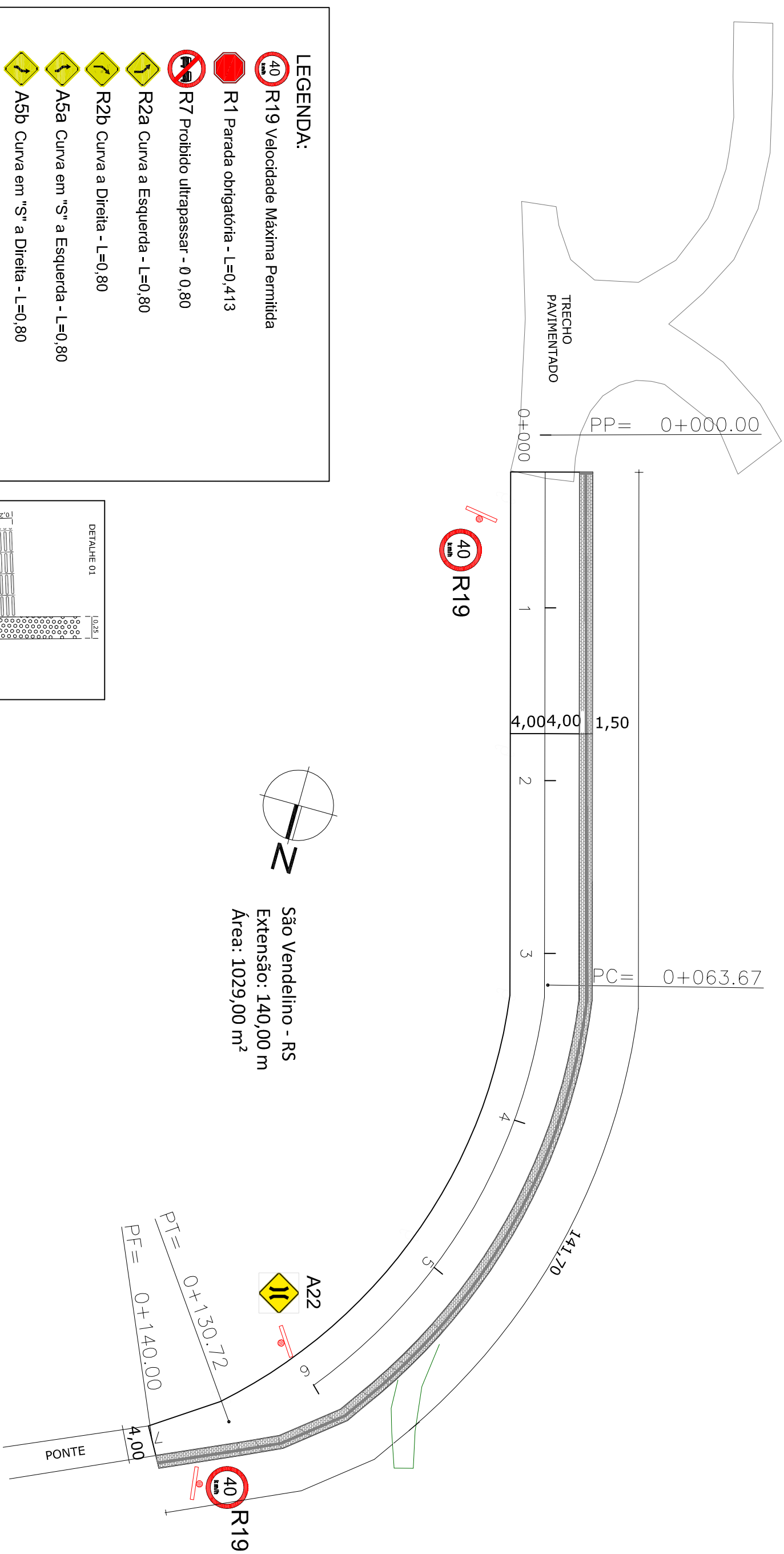


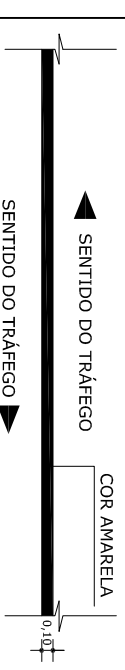
- LEGENDA:**
- R19 Velocidade Máxima Permitida
 - R1 Parada obrigatória - L=0,413
 - R7 Proibido ultrapassar - 0,0,80
 - R2a Curva a Esquerda - L=0,80
 - R2b Curva a Direita - L=0,80
 - A5a Curva em "S" a Esquerda - L=0,80
 - A5b Curva em "S" a Direita - L=0,80
 - A1a Curva Acentuada à Esquerda - L=0,80
 - A1b Curva Acentuada à Direita - L=0,80
 - A13b Confluência a Esquerda - L=0,80
 - A10a Entroncamento Obliquo à Esquerda - L=0,80
 - A18 Saliência ou Lombada - L=0,80
 - A33a Área Escolar - L=0,80
 - A22 Ponte estreita - L=0,80
 - Placa Indicativa Vertical - Suporte Duplo



São Vendelino - RS
 Extensão: 140,00 m
 Área: 1029,00 m²



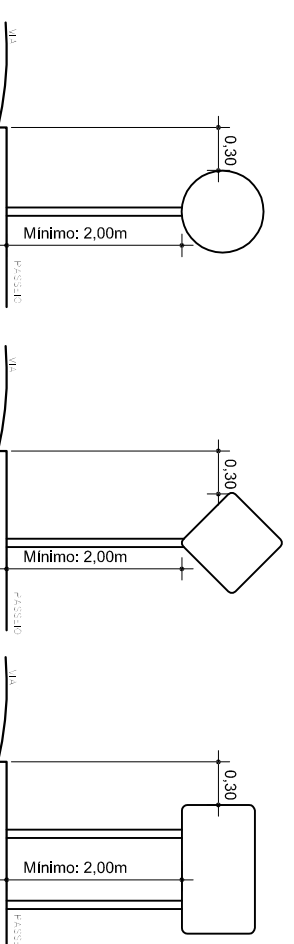
DETALHE PARA SINALIZAÇÃO HORIZONTAL



DETALHE 001 DETALHE DE LINHA SIMPLES AMARELA

Tinta: HOT SPRAY
 Cor: AMARELA

DETALHE PARA LOCAÇÃO DE PLACAS



PROJETO: PAVIMENTAÇÃO ASFALTICA - RUA BOM PRINCÍPIO	ÁREA: 1.029,00 m ²
LOCAL: Rua Bom Princípio, São Vendelino - RS	ESCALA: 1/500
PROPRIETÁRIO:	DATA: Junho/16
PREFEITURA MUNICIPAL DE SÃO VENDELINO	DESENHO: -
PROJETO E EXECUÇÃO	



ROBERT M. RAUBER
 Eng.º CIVIL - Crea RS 114113

PRANCHA: SINALIZAÇÃO

05

Rua Santa Catarina, 114 Centro Feliz/RS Fone: (51) 3637 1415