













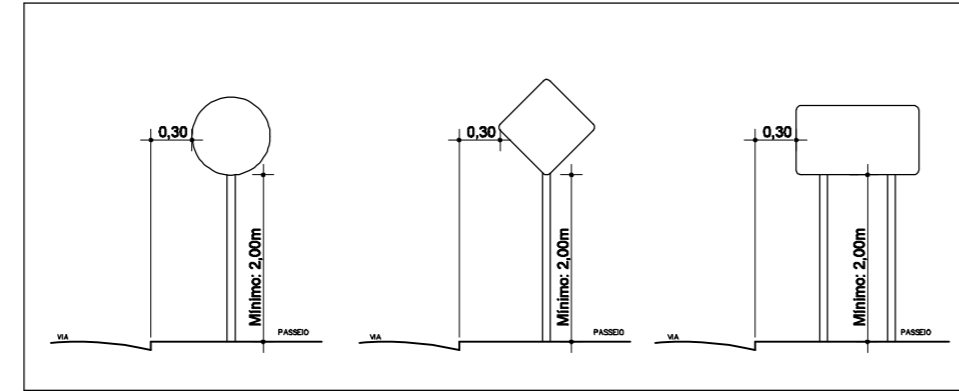


**LEGENDA:**

-  R19 Velocidade Máxima Permitida
-  R1 Parada obrigatória - L=0,413
-  R7 Proibido ultrapassar - Ø 0,80
-  R2a Curva a Esquerda - L=0,80
-  R2b Curva a Direita - L=0,80
-  A5a Curva em "S" a Esquerda - L=0,80
-  A5b Curva em "S" a Direita - L=0,80
-  A1a Curva Acentuada à Esquerda - L=0,80
-  A1b Curva Acentuada à Direita - L=0,80
-  A13b Confluência a Esquerda - L=0,80
-  A10a Entroncamento Oblíquo à Esquerda - L=0,80
-  A18 Saliência ou Lombada - L=0,80
-  A33a Área Escolar - L=0,80
-  Placa Indicativa Vertical - Suporte Duplo

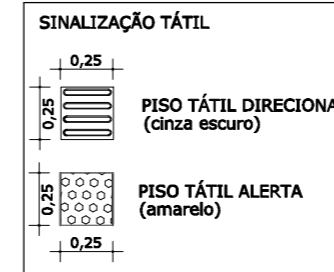
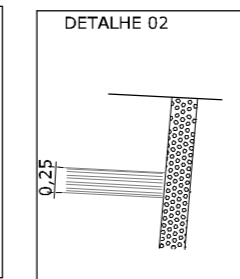
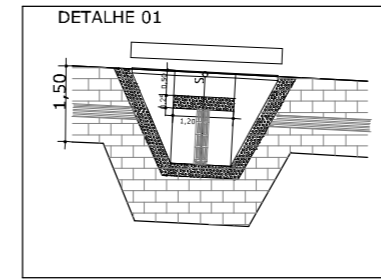
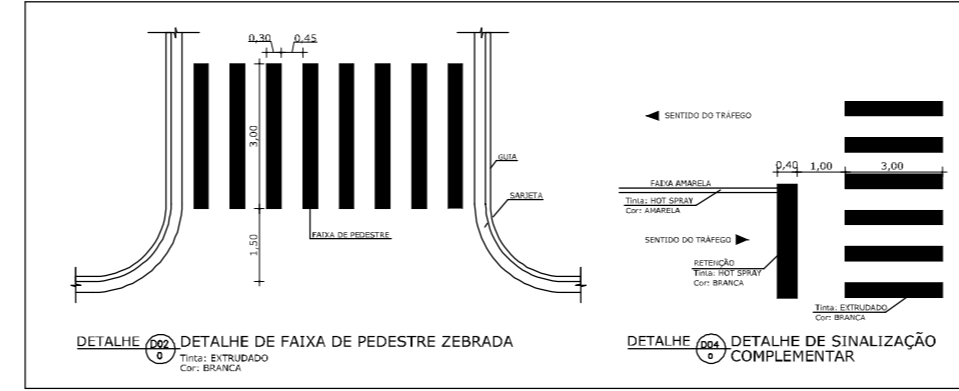
**DETALHE PARA LOCAÇÃO DE PLACAS**



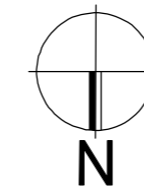
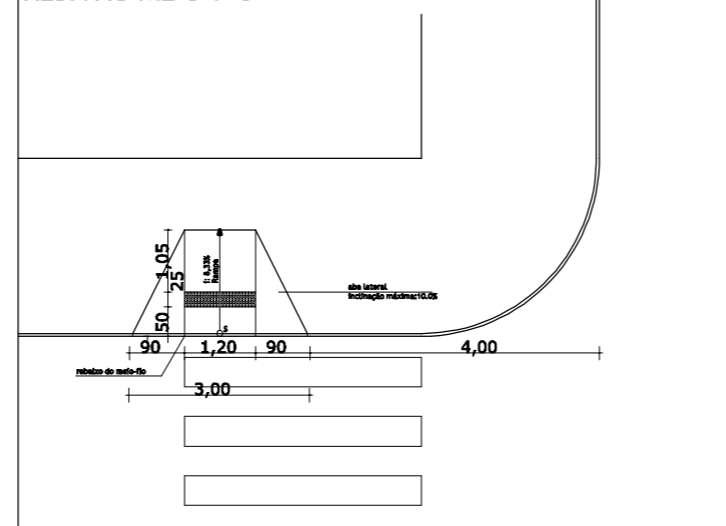
**DETALHE PARA SINALIZAÇÃO HORIZONTAL**



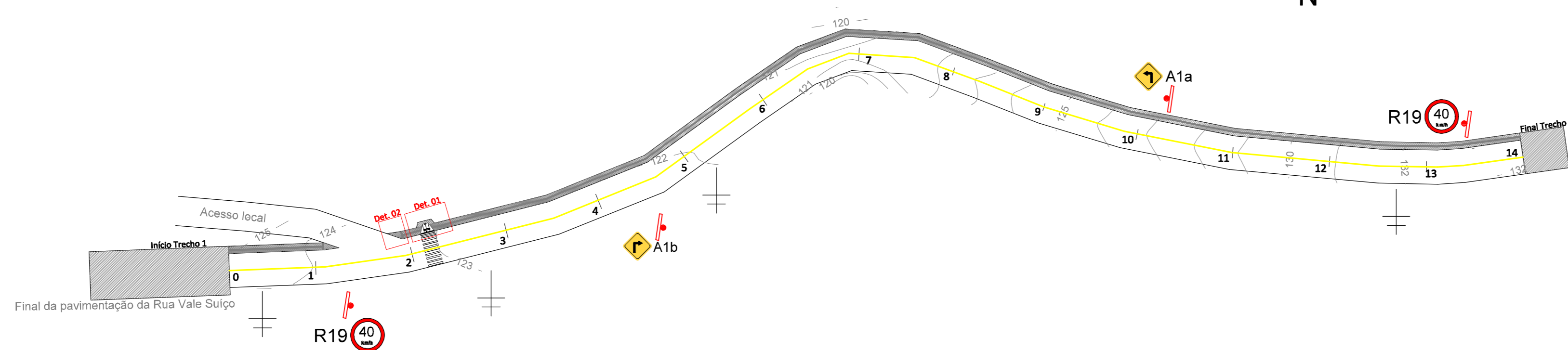
**DETALHE FAIXA ZEBRADA**



**REBAIXO MEIO-FIO**



RUA VALE SUIÇO  
São Vendelino - RS  
Extensão: 280,00m  
Largura de Pista: 7,00m



PROJETO: PAVIMENTAÇÃO ASFÁLTICA - RUA VALE SUIÇO - TRECHO 1	ÁREA : 1.960,00 m²
LOCAL : Rua Vale Suiço, São Vendelino - RS	ESCALA : 1 / 750
PROPRIETARIO : PREFEITURA MUNICIPAL DE SÃO VENDELINO	DATA : maio/2014
	DESENHO :

**PROJETO E EXECUÇÃO**

**JOÃO NESTOR RAUBER**  
Arquiteto - CAU RS 5423-2

**CHRISTIAN M. RAUBER**  
Arquiteto - CAU RS 54794-8

**ROBERT M. RAUBER**  
Eng.º Civil - Crea RS 114113

**NESTOR M. RAUBER**  
Arquiteto - CAU RS 91370-7

PRANCHA : <b>SINALIZAÇÃO</b>	<b>05</b>
---------------------------------	-----------